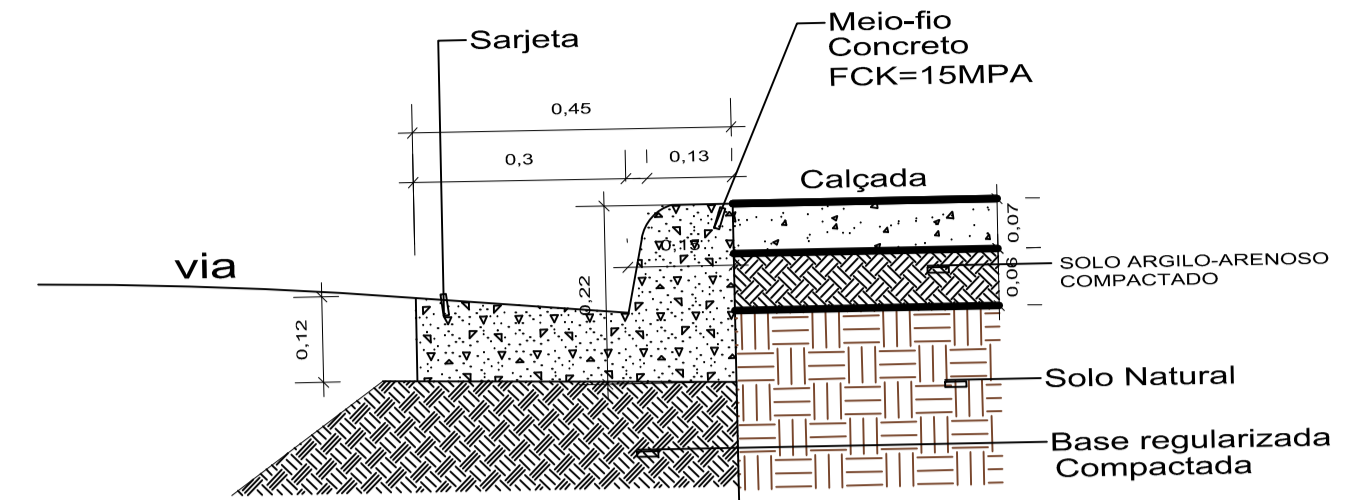
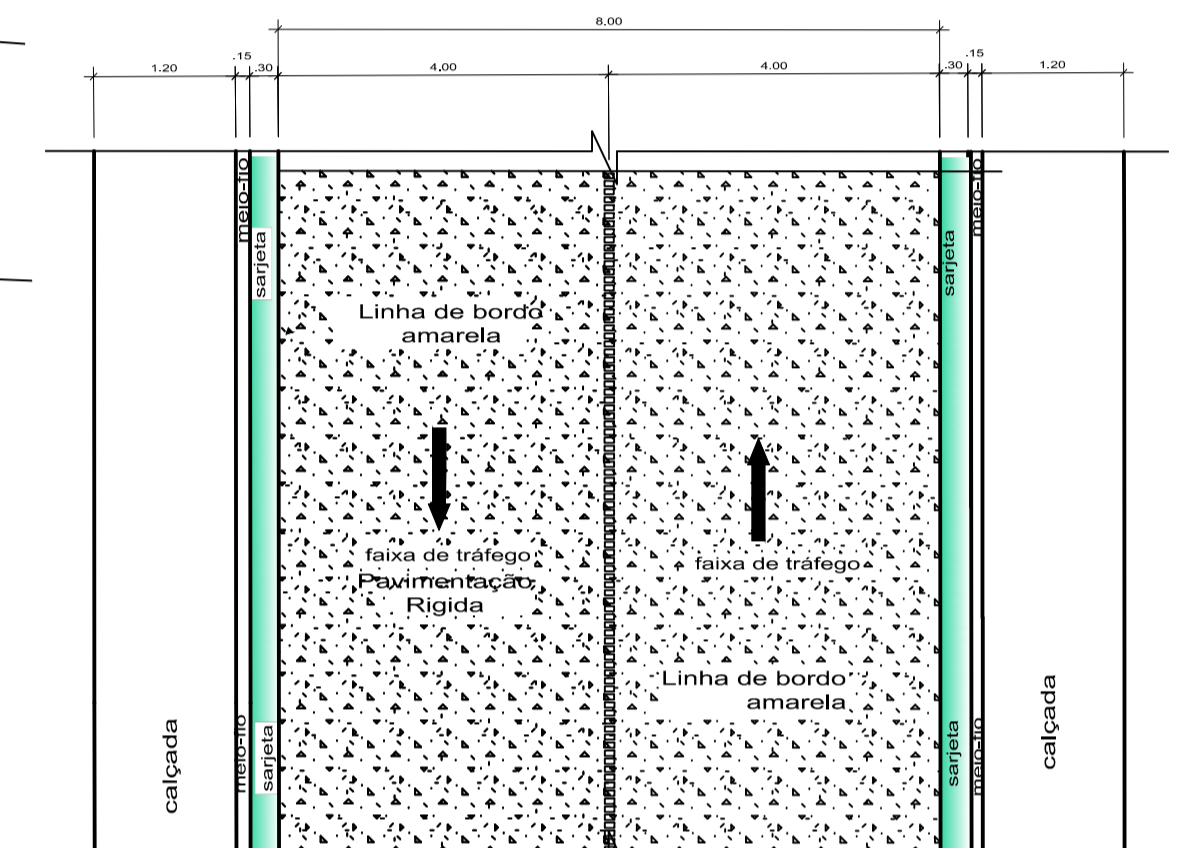
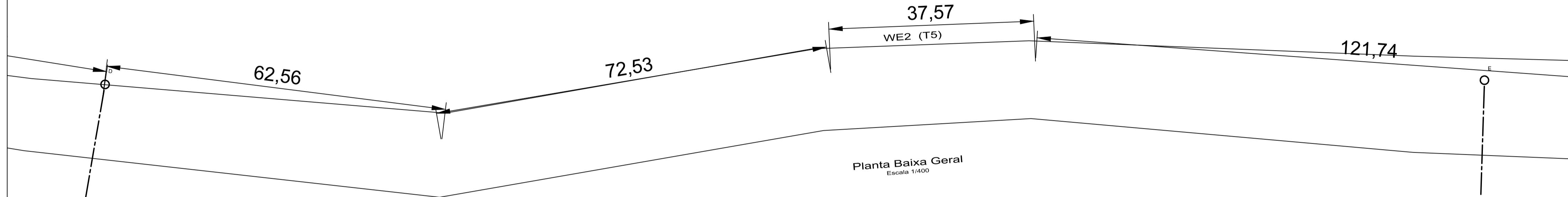


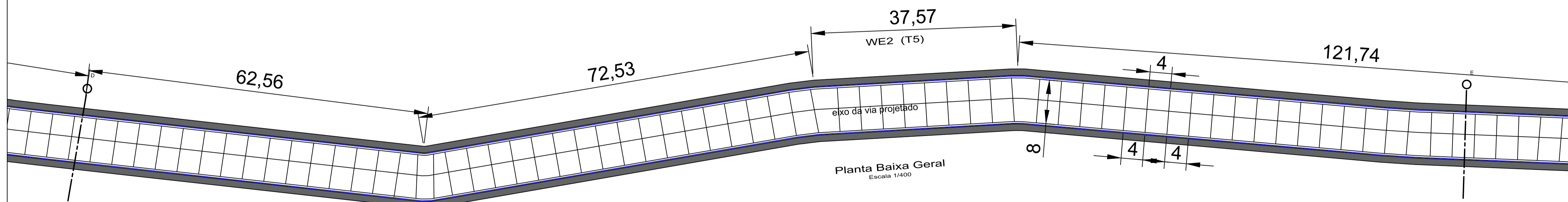
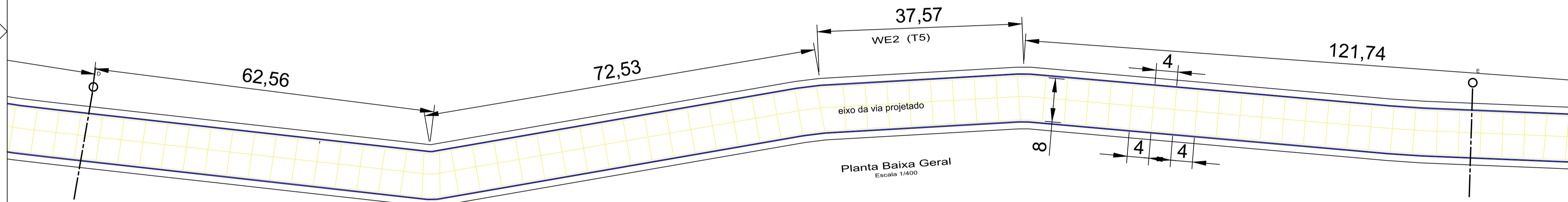
Corte da Via
Escala 1/50



Detalhe meio-fio e sarjeta
Escala 1/10



Det. da Via
Escala 1/75



LEGENDA	
	RESIDÊNCIAS
	EIXO DA VIA PROJETADA
	VIA EXISTENTE

NOTAS

- EM TODOS OS ACESSOS EXISTENTES DE VEÍCULOS HAVERÁ REBAIXAMENTO DO MEIO-FIO À 5cm.
- A DRENAGEM SERÁ SUPERFICIAL. VER DETALHE DE SARJETA E MEIO FIO.
- MEDIDAS EM METROS. - VERIFICAR DETALHES CONSTRUTIVOS.
- CALÇADAS COM LARGURA REGULAR DE 1,20m.
- CONTAGEM DE ESTAQUEAMENTO A PARTIR DO INÍCIO DO TRECHO A SER PAVIMENTADO ATÉ O FINAL DO MESMO.
- EM CASO DE CONFLITO DE INFORMAÇÕES ENTRE O PROJETO GRÁFICO E O MEMORIAL DESCRITIVO, PREVALECE A INFORMAÇÃO CONTIDA NOS DESENHOS.
- ALTERAÇÕES NESTE PROJETO SOMENTE COM AUTORIZAÇÃO EXPRESSA DO AUTOR
- LEI DE ACESSIBILIDADE Nº 13.146/2015.

REFERÊNCIAS

- PLANILHA DE QUANTITATIVOS
- MEMORIAL DESCRITIVO E ESPECIFICAÇÕES TÉCNICAS

PROPRIETÁRIO:	PREFEITURA MUNICIPAL DE BAGRE		
PREFEITURA MUNICIPAL DE BAGRE			
LOCAL: WE2	ÁREA TOTAL: 28.526,13 m²	DATA: DEZ/2025	ESCALA: Indicada
ASSUNTO: PAVIMENTAÇÃO DE VIAS - AV. RAIMUNDO LOBATO FARIAS			PRONTO:
CONTEÚDO: PLANTA BAIXA GERAL / ESTAQUEAMENTO			05/13
DESENHO CAD:			
REVISÃO:			REV.0